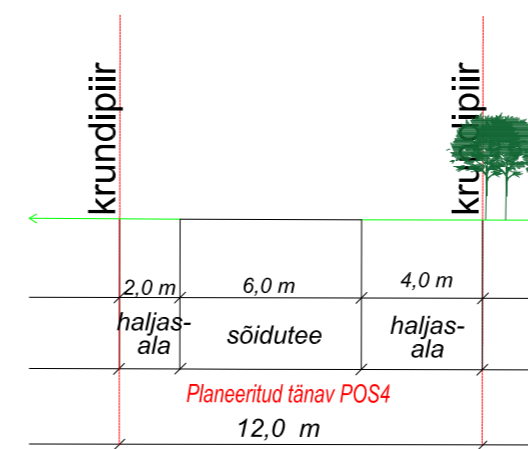


EHTUSÕIGUSE TABEL

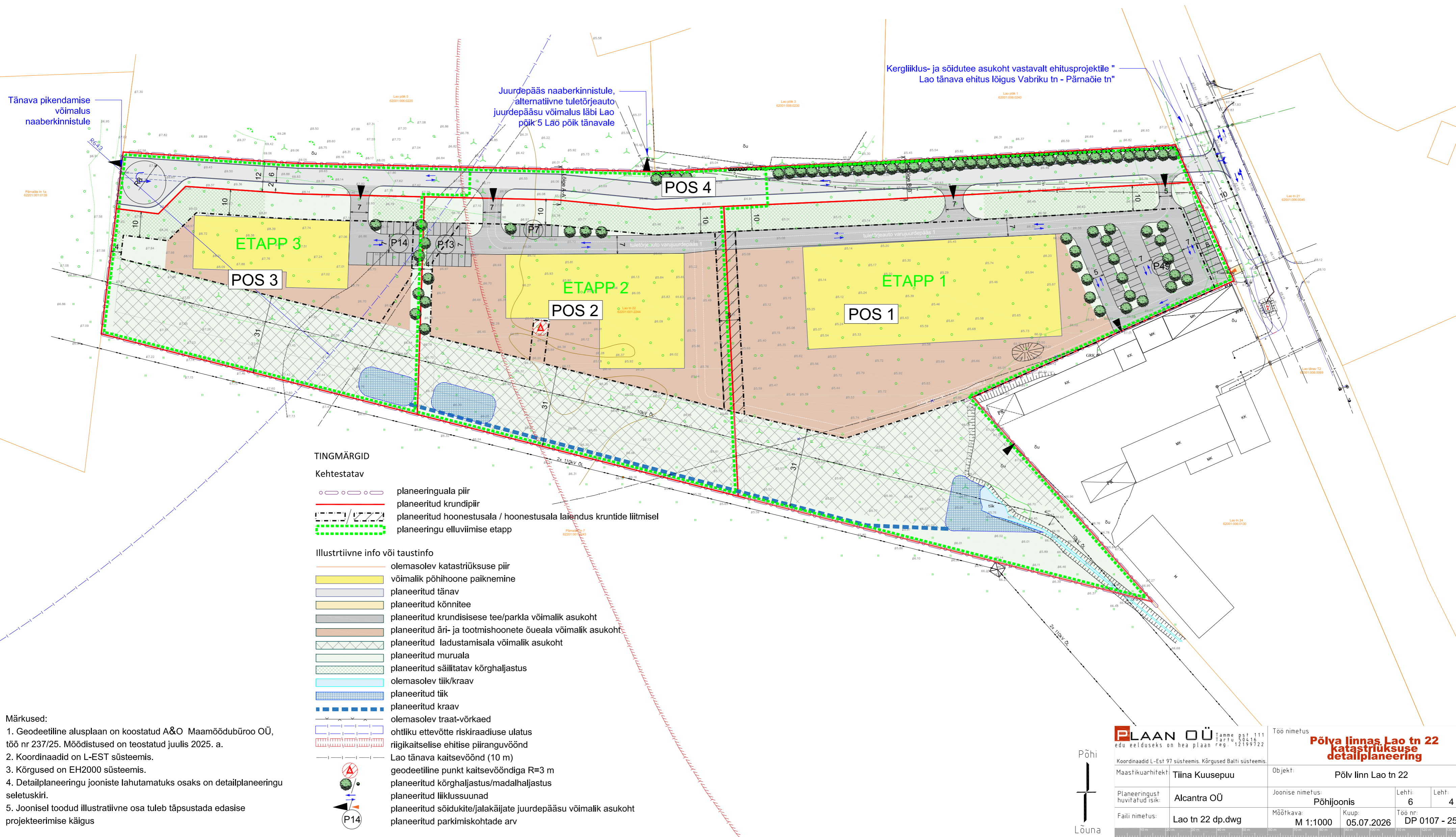
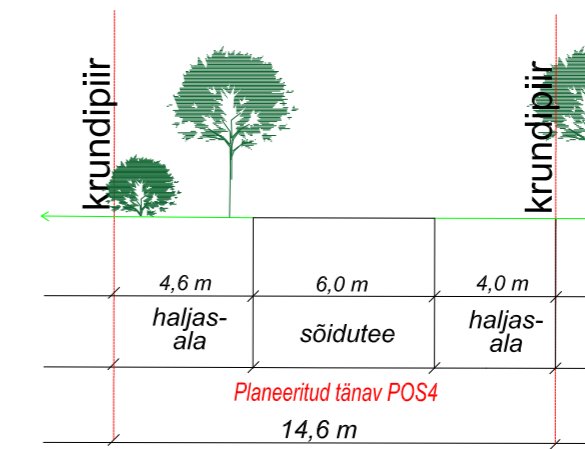
Pos. nr	Pindala, m ²	Krundi kasutamise sihtotstarve	Hoone suurim lubatud kõrgus, m	Suurim lubatud ehitisealune pindala, m ²
Pos 1	20000	ÄK, ÄV, ÄB, TT, TL, TH, TK	kuni 15	10000
Pos 2	12000	ÄK, ÄV, ÄB, TT, TL, TH, TK	kuni 15	6000
Pos 3	8581	ÄK, ÄV, ÄB, TT, TL, TH, TK	kuni 15	3000
Pos 4	5881	LT	-	-

Planeeringuga määratud krundi kasutamise sihtotstarve:
 ÄK - kaubandus-, tootlus- ja teenindushoone maa
 ÄV - väikeettevõtte hoone ja -tootmishoone maa
 ÄB - kontori- ja büroohoone maa
 TT - tootmishoone maa
 TL - laohoone maa
 TH - huljikaubanduse maa
 TK - logistikakeskuse maa
 LT - tee ja tänav maa

LÕIGE A'-A



LÕIGE B'-B



- Märkused:
- Geodeetiline alusplaan on koostatud A&O Maamöödubüroo OÜ, töö nr 237/25. Mõõdistused on teostatud juulis 2025. a.
 - Koordinaadid on L-EST süsteemis.
 - Kõrgused on EH2000 süsteemis.
 - Detailplaneeringu jooniste lahutamatuks osaks on detailplaneeringu seletuskiri.
 - Joonisel toodud illustratiivne osa tuleb täpsustada edasise projekteerimise käigus

PLAAN OÜ Tartu pst 111 Tartu 50416 Maastikuarhitektid Koordinaadid L-Est 97 süsteemis. Kõrgused Balti süsteemis.		Töö nimetus Põlva linnas Lao tn 22 katastriüksuse detailplaneering	
Planeeringust huvitatud isik: Faili nimetus:	Tiina Kuusepuu Alcantra OÜ Lao tn 22 dp.dwg	Objekt: Põlv linn Lao tn 22	Joonise nimetus: Põhijoonis Mõõtkava: Kuup: Töö nr:
	M 1:1000	05.07.2026	Lehti: 6 Leht: 4 DP 0107 - 25